


 Comune di  
**SAN ZENONE AL LAMBRO**  
 Città Metropolitan di Milano

## PIANO DI CLASSIFICAZIONE ACUSTICA DEL TERRITORIO COMUNALE - 2024

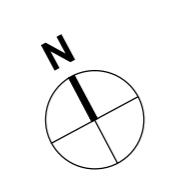
Elab.: **A23a - TAVOLA DI INQUADRAMENTO GENERALE 1:5.000**  
 Scala: **1:5.000**

Adozione: con Deliberazione di Consiglio Comunale n. \_\_\_\_\_ del \_\_\_\_\_  
 Approvazione: con Deliberazione di Consiglio Comunale n. \_\_\_\_\_ del \_\_\_\_\_  
 Pubblicazione: B.U.R.L. n. \_\_\_\_\_ del \_\_\_\_\_, Serie \_\_\_\_\_

Il Sindaco \_\_\_\_\_  
 Il Segretario Comunale \_\_\_\_\_  
 Il Responsabile del Procedimento \_\_\_\_\_

Redazione in cura di:  
**Dot. Arch. CAMILLO CUGINI**  
 Via Pardi n. 24, Crema (CR) - Tel. 0373 250080  
 mail: [architetto.cugini@gmail.com](mailto:architetto.cugini@gmail.com)  
 Collaboratori: Arch. Andrea Gerola, Geom. Marco Panelli,  
 Dott.ssa Laura Piccolo

**Febbraio 2024**



**LEGENDA**

 Confine comunale

 **CLASSE I**  
aree particolarmente protette

Limite (dB)	Giorno	Notte
EM.	45	35
IMM.	50	40
QUAL.	47	37
DIFF.	5	3

 **CLASSE II**  
aree prevalentemente residenziali

Limite (dB)	Giorno	Notte
EM.	50	40
IMM.	55	45
QUAL.	52	42
DIFF.	5	3

 **CLASSE III**  
aree di tipo misto


Limite (dB)	Giorno	Notte
EM.	55	45
IMM.	60	50
QUAL.	57	47
DIFF.	5	3

 **CLASSE IV**  
aree ad intensa attività umana


Limite (dB)	Giorno	Notte
EM.	60	50
IMM.	65	55
QUAL.	62	52
DIFF.	5	3







 **CLASSE V**  
aree prevalentemente industriali

Limite (dB)	Giorno	Notte
EM.	65	55
IMM.	70	70
QUAL.	67	57
DIFF.	5	3

 **CLASSE VI**  
aree esclusivamente industriali

Limite (dB)	Giorno	Notte
EM.	65	65
IMM.	70	70
QUAL.	70	70
DIFF.	no	no

 Edifici sensibili

-  1 Scuola primaria
-  2 Scuola dell'infanzia
-  3 Biblioteca e centro civico
-  4 Parrocchia di San Zenone al Lambro
-  5 Chiesa di Ceregallo
-  6 Chiesa di Santa Maria in Prato