


 Comune di
SAN ZENONE AL LAMBRO
 Città Metropolitan di Milano

P.G.T.

Piano di
 Governo
 del Territorio

VARIANTE GENERALE 2023

PIANO DEI SERVIZI

Elab.: PS4 - SISTEMA DEL VERDE E DELLA MOBILITÀ
 DOLCE

Scala: 1:5.000

Adozione: con Deliberazione di Consiglio Comunale n. _____ del _____

Approvazione: con Deliberazione di Consiglio Comunale n. _____ del _____

Pubblicazione: B.U.R.L. n. _____ del _____, Serie _____

Il Sindaco _____

Il Segretario Comunale _____

Il Responsabile del Procedimento _____





Redazione ai cura di:
Dot. Arch. CAMILLO CUGINI
 Via Pardi n. 24 Crema (CR) - Tel. 0373 250080
 mail: architetto.cugini@gmail.com

Collaboratori: Arch. Andrea Gerola, Geom. Marco Panelli,
 Dott.ssa Laura Piccolo, Michela Locatelli








Novembre 2023

LEGENDA




SISTEMA DEL VERDE

-  Verde di fruizione esistente
-  Verde di fruizione in progetto
-  Giardini storici a verde privato di particolare pregio
-  Zone di riequilibrio ambientale



SISTEMA DELLA VIABILITÀ

-  Tracciato ferroviario (Milano - Napoli)
-  Autostrada A1
-  Ampliamento quarta corsia Autostrada A1
-  Strada Statale
-  Strada Provinciale
-  Viabilità di progetto
-  Parcheggi esistenti

Viabilità dolce

-  Percorsi ciclopedonali esistenti
-  Percorsi ciclopedonali in progetto
-  Punti di interesse per il cicloturismo

VARIE

-  Fiume Lambro e Cavo Marocco
-  Confine Parco Agricolo Sud Milano
-  Elettrodotti
-  A.T.U. Ambito di Trasformazione Urbanistica
-  A.R.U. Ambito di Rigenerazione Urbana
-  Confine comunale